






LEGENDA GRAFICKÝCH ZNAČIEK

-  HRANICE RIEŠENÉHO ÚZEMIA
-  NAVRHOVANÉ RIEŠENÉ OBJEKTY
-  ODSTRÁŇOVANÉ OBJEKTY
-  PRÍSTUPY NA ÚZEMIE

0,000 = 143,500 m n. m. Bpv, SÚRADNICOVÝ SYSTÉM S-JTSK

BAKALÁRSKÁ PRÁCE			
Autor práce:	Mária Dvorská	Číslo paré:	
Vedúci práce:	Ing. arch. Jan Májek, Ph.D. Ing. Dušan Hradil		
Název práce:	INOVAČNÉ CENTRUM STU V BRATISLAVE	Datum:	25. 12. 2021
Název výkresu:	SITUÁCIA ŠIRŠÍCH VZŤAHOV	měřítko:	číslo výkr:
		1:2000	B-01